




**Ruta del Patrimoni
i dels portals
adovellats**

**Camí a la Cova
dels Calaixos
de l'Ereldo
i l'Home Fe**




**Vilanova de Prades
- Vallclara -
Vimbodí i Poblet**



**Camí vell de
Cornudella i
els Plans**



**Vilanova de Prades
- Prades pel Coll
del Pubill**



Ajuntament de
Vilanova de Prades




www.vilanovadeprades.cat

Vilanova de Prades

TURISME

*Les principals rutes de
Vilanova de Prades*



**Gaudeix d'aquest entorn privilegiat
de les Muntanyes de Prades**

Rutes a peu o en bicicleta per respirar i
sentir natura

Ruta del Patrimoni i dels portals adovellats

La Ruta del Patrimoni i dels portals adovellats us permetrà conèixer i reconèixer els elements patrimonials a través d'una informació rigorosa i concreta però també plena de curiositats i fets històrics que doten de caràcter propi la nostra història.

Vilanova de Prades s'ha bastit al llarg dels segles amb construccions de diverses característiques sobre una complexa orografia que li confereix una singularitat especial. Del carrer Major -eix vertebrador del municipi- en parteixen gairebé perpendicularment els altres carrers i travesseres amb cases que conserven **portals adovellats** dels segles XVI, XVII, XVIII i XIX. Si om segueix aquesta ruta, descobrirà la **Casa Consistorial**, de nova construcció però que al segle XVII albergava el forn, i que més endavant ha estat seu de germandats i cambres agràries; l'església de **Sant Salvador**, actualment d'estil barroc, de finals del segle XVIII, però erigida sobre la primitiva església romànica de la qual se'n conserven alguns carreus; la **Relliscadora**, un tros de cingle amb forma de tobogan que ha estat un espai natural d'esbarjo de moltes generacions; el **castell**, del qual no en tenim evidències físiques però referenciat en diferents moments de la història. A la vessant sud de la localitat, els antic **rentadors municipals** apareixen al recer de la balma, amb una particularitat única a la comarca: els seus panots vermells; i la **Font Vella**, del segle XVI, font de reconegut prestigi per la seva aigua. I a la banda oriental del poble, denominada el Camp de Poblet, s'hi alça l'ermita de **Sant Antoni de Pàdua**, adossada a l'actual cementiri i bastida al segle XIX, que amaga una curiosa llegenda i conserva unes petxines restaurades sobre la vida del sant a les voltes de l'altar major.

Quan iniciu el recorregut per la Ruta del Patrimoni podreu contemplar el llegat que Vilanova de Prades ha conservat durant segles com un tresor.

Punt d'inici: Espai les Escoles.

Punt d'arribada: Ermita de Sant Antoni.

Distància: 1,5 Km.

Tipus de ruta: Lineal.

Nivell de dificultat: Sense dificultat.

Desnivell acumulat: Inexistent.

Marques de seguiment: Senyals direccionals i plafons informatius de l'Ajuntament de Vilanova de Prades

Espais de valor natural i cultural de l'entorn de Vilanova de Prades

Aquest itinerari és un dels recorreguts més coneguts. És una bonica excursió per fer en família de poc més de 5,5 quilòmetres circulars amb el punt de sortida darrere de l'Església de Sant Salvador i l'arribada a la rotonda de l'entrada del municipi. Aquest itinerari permet gaudir d'un lloc sorprenent i laberíntic envoltat de singulars **roques i coves** als Calaixos de l'Ereldo; i que transcorre pel sostre de la Serra de la Llena, fins a arribar al Curull, un lloc ideal pels amants de l'**escalada** i que ofereix unes **esplèndides vistes** de la serra del Montsant, la plana de Les Garrigues i les muntanyes de Prades. En un dia clar, om podrà veure les espectaculars Muntanyes de **Montserrat**.

Punt d'inici: La Closa.

Punt d'arribada: Plaça Pere d'Avellà.

Distància: 5,660 km.

Tipus de ruta: Circular.

Nivell de dificultat: Moderada, amb pendents i trams rocinosos.

Desnivell acumulat: 199 m de pujada i baixada.

Marques de seguiment: Senyals direccionals i plafons interpretatius.

Vilanova de Prades pel camí vell de Comudella i els Plans

Iniciareu una ruta circular que travessa el **riu de Prades** i el **barranc de l'Anover**. Passem pel davant de la font Vella i continuem per la pista sense desviar-nos-en, entre mig de camps d'avellaners, fins arribar al riu. Creuem el riu i, en el proper revolt, agafem el sender de la nostra dreta, **-el camí Vell de Cornudella-**, continuem planejant i ben aviat creuem el barranc de l'Anover, un cop creuat, el sender s'enfila muntanya amunt oferint-nos unes meravelloses vistes. Gairebé al capdamunt, passarem pel costat d'una petita **barraca de pedra seca**, al costat d'un conreu d'avellaners. A pocs metres, el camí es transforma en una pista forestal que va planejant. A la propera cruïlla, continuem cap a la dreta, i seguim fins a arribar en una esplanada on podem veure al nostre davant la Serra de La Llena. Seguim per la dreta. La pista comença a baixar i ben aviat tornem a veure Vilanova al nostre davant. Més a baix, creuem de nou el riu, a la partida de **les Planes**, i arribem a Vilanova passant entre conreus de vinyes i avellaners.

Punt d'inici: Font Vella.

Punt d'arribada: Font Vella.

Distància: 6 Km.

Tipus de ruta: Circular.

Nivell de dificultat: Moderada.

Desnivell acumulat: 372 m de pujada i 372 m de baixada.

Marques de seguiment: No.

Vilanova de Prades - Prades pel Coll del Pubill

Amb aquesta ruta arribareu a la vila vermella de Prades mentre gaudiu de camins envoltats de boscos amb castanyers i conreu d'avellaners.

Des de la Font Vella, seguim el camí asfaltat fins a arribar al trencall del **Coll del Pubill**, a la vostra esquerra. Enfileu-lo i seguim per aquest sender. Mentre aneu pujant, i si gireu la vista enrere, veureu el poble de Vilanova de Prades als peus de la Serra de la Llena. Un cop arribats al **Coll del Rossinyol**, el paisatge boscós us canviarà i hi trobareu més aviat conreus que us aniran acompanyant fins ben arribats a **Prades**.

Refresqueu-vos bé un cop sigueu a la plaça major, i quan ho desitgeu, podeu tornar pel mateix camí per on heu vingut.

Punt d'inici: Font Vella.

Punt d'arribada: Prades.

Distància: 7,15 km.

Tipus de ruta: Lineal.

Nivell de dificultat: Moderada.

Desnivell acumulat: 195 m de pujada i 140 m de baixada.

Marques de seguiment: No.

Vilanova de Prades - Vallclara - Vimbodí i Poblet a peu i en BT

Aquesta excursió enllaça entre si els municipis de Vilanova de Prades, Vallclara i Vimbodí i Poblet.

La ruta circula per la vessant nord de les muntanyes de Prades a través de **paisatges de vinyes i castanyers**, i descobrireu el naixement en superfície **del Francoquí**.

L'inici des de la localitat vilanovina el trobareu just davant del denominat Camp de Poblet. Just en un lateral hi trobareu el senyal que marca l'inici del recorregut. Seguim la carretera direcció Prades fins que a la vostra esquerra hi trobeu el trencall amb el senyal de "camí". Veureu els pals amb les indicacions. A partir d'aquí, gaudireu de les vistes obertes des dels punts més alts del paisatge, i anireu descendint entremig de **balms, boscos i conreus**.

Punt d'inici: Camp de Poblet (Vilanova de Prades).

Punt d'arribada: Vimbodí i Poblet.

Distància: 19,50 Km.

Tipus de ruta: Lineal.

Nivell de dificultat: Moderada.

Desnivell acumulat: 493 m de pujada i 210 m de baixada.

Marques de seguiment: Senyals direccionals del Consell Comarcal de la Conca de Barberà.